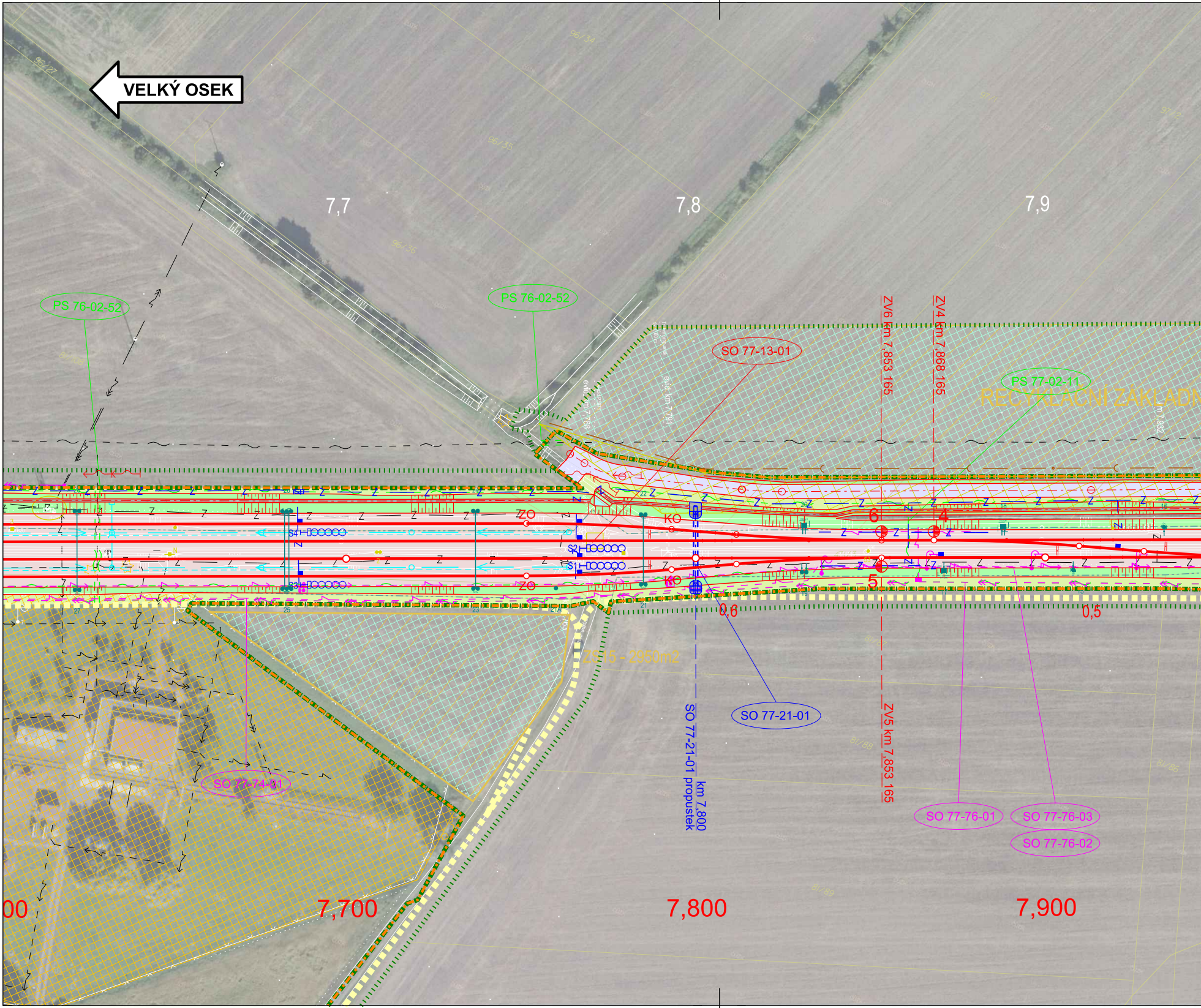
VELKÝ OSEK
7,7
7,8
7,9
PS 76-02-52
PS 76-02-52
SO 77-13-01
ZV6 km 7,853 165
ZV4 km 7,868 165
PS 77-02-11
RECYKLAČNÍ ZÁKLADN
evid. km 7,768
evid. km 7,791
ZO
ZO
KO
KO
S1
S2
S3
S4
6
4
5
0,6
0,5
ZS15 - 2950m2
SO 77-21-01 propustek km 7,800
SO 77-21-01
ZV5 km 7,853 165
SO 77-74-01
SO 77-76-01
SO 77-76-03
SO 77-76-02
00
7,700
7,800
7,900

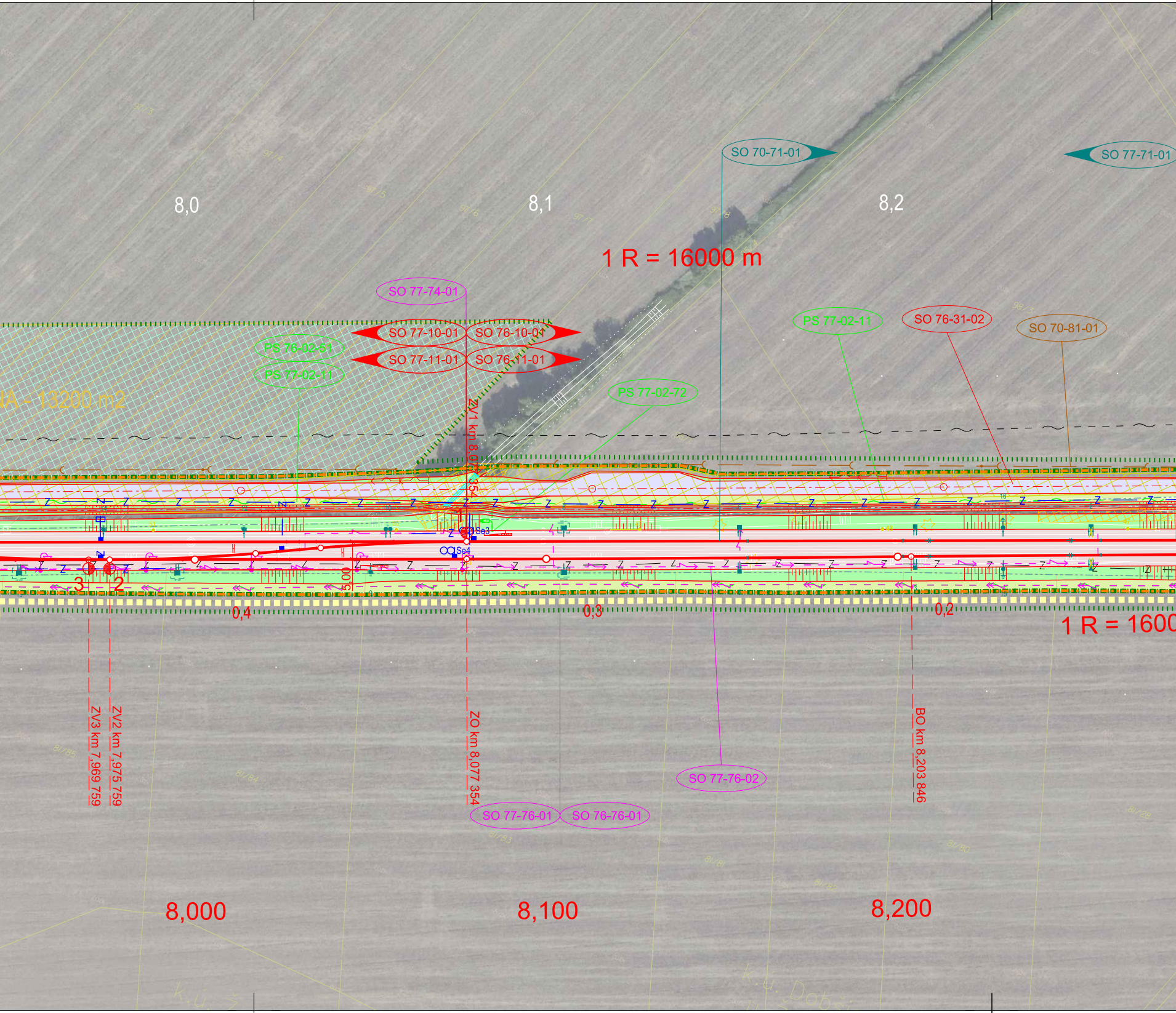
8,0
8,1
8,2
SO 70-71-01
SO 77-71-01
1 R = 16000 m
SO 77-74-01
SO 77-10-01
SO 76-10-01
SO 77-11-01
SO 76-11-01
PS 76-02-51
PS 77-02-11
NA - 13200 m2
PS 77-02-72
PS 77-02-11
SO 76-31-02
SO 70-81-01
ZV1 km 8,077 354
Se3
Se4
1
3
2
0,4
0,3
0,2
1 R = 1600
ZV3 km 7,969 759
ZV2 km 7,975 759
ZO km 8,077 354
BO km 8,203 846
SO 77-76-02
SO 77-76-01
SO 76-76-01
8,000
8,100
8,200

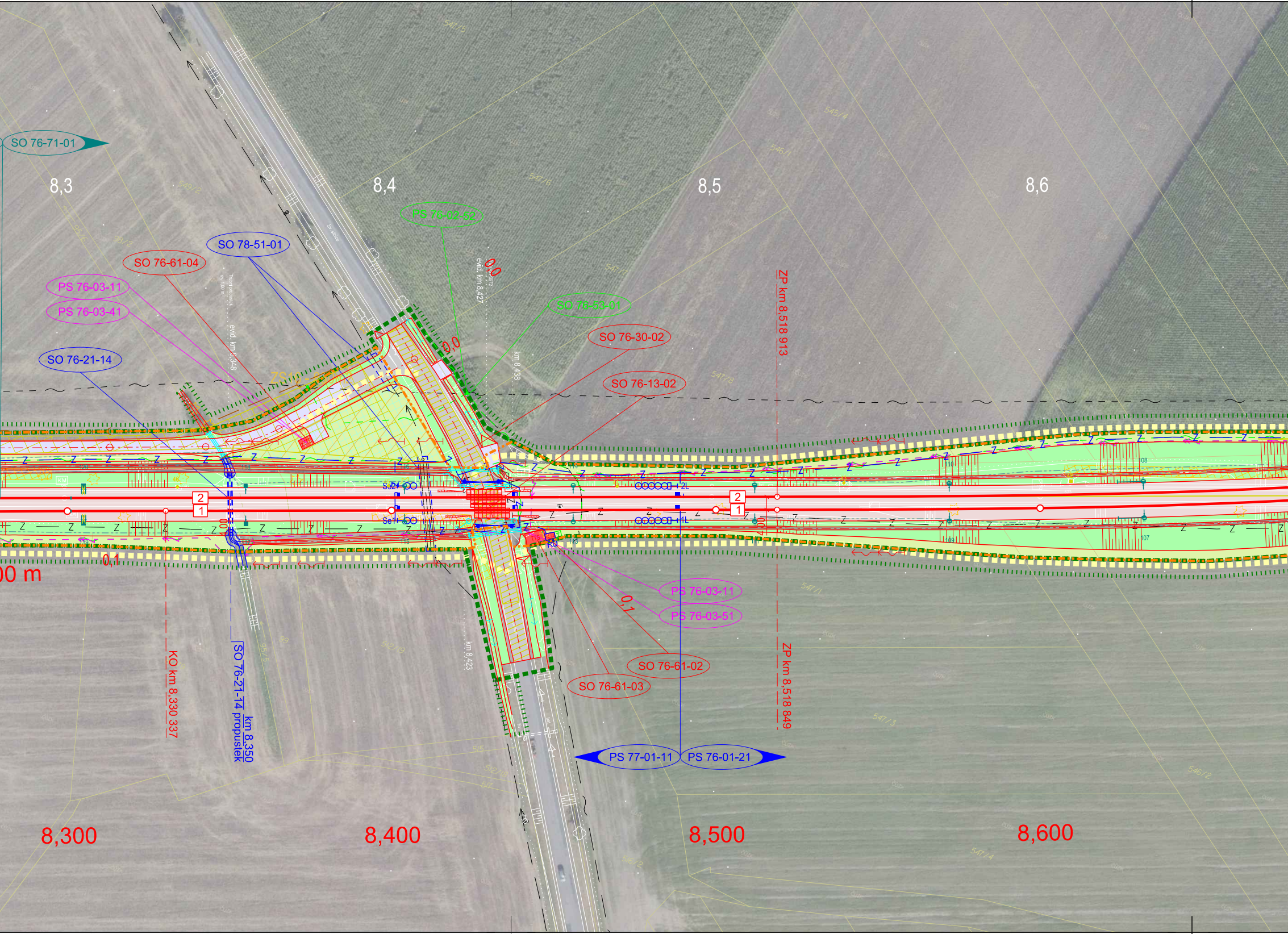
SO 76-71-01
8,3
8,4
8,5
8,6
PS 76-02-52
SO 78-51-01
SO 76-61-04
PS 76-03-11
PS 76-03-41
SO 76-21-14
evid. km 8,427
0,0
km 8,438
SO 76-53-01
SO 76-30-02
SO 76-13-02
ZP km 8,518 913
2
1
0,1
PS 76-03-11
PS 76-03-51
SO 76-61-02
SO 76-61-03
KO km 8,330 337
SO 76-21-14 propustek km 8,350
km 8,423
ZP km 8,518 849
PS 77-01-11
PS 76-01-21
8,300
8,400
8,500
8,600

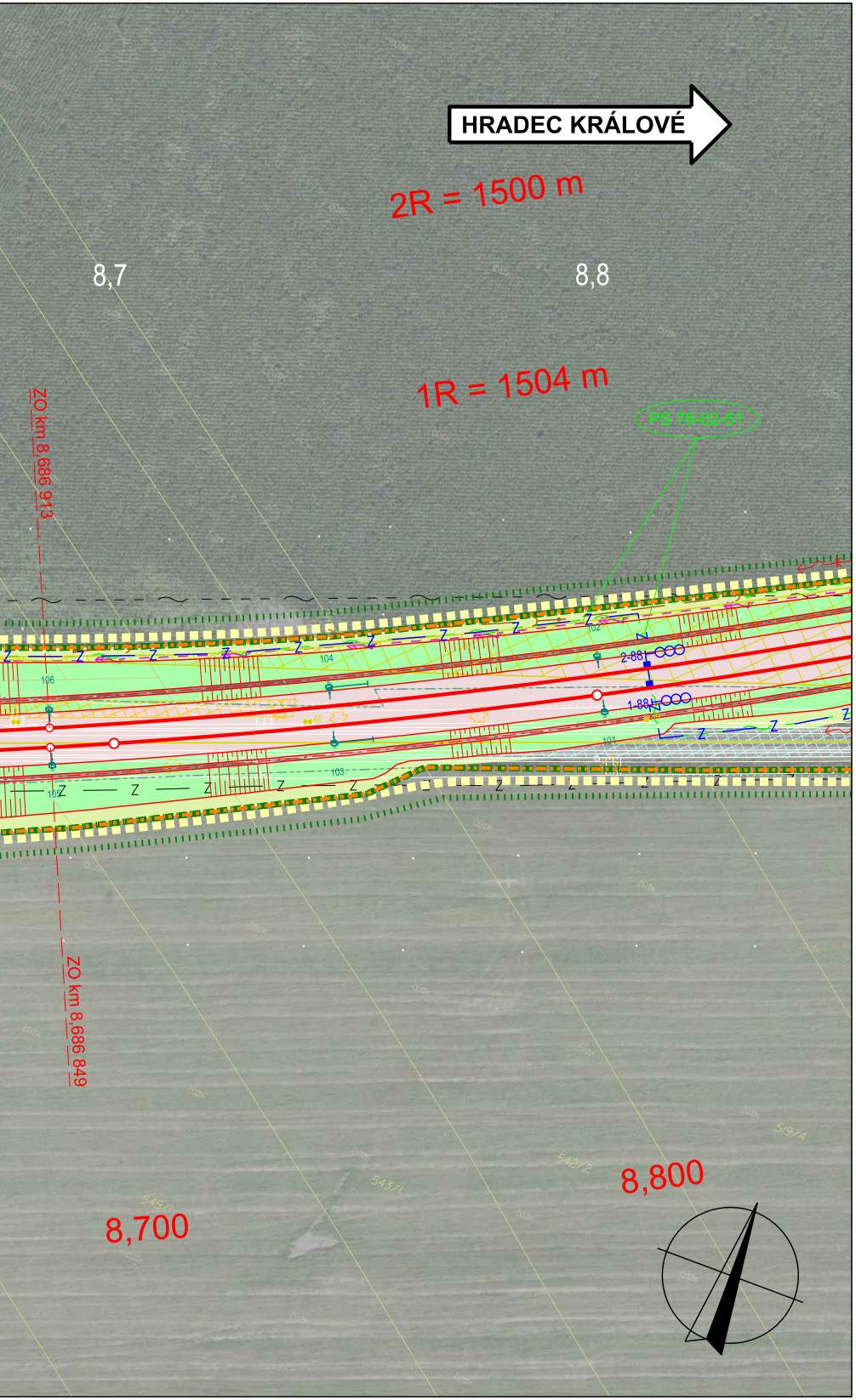
HRADEC KRÁLOVÉ
2R = 1500 m
8,7
8,8
1R = 1504 m
PS 76-02-51
ZO km 8,686 913
2-88
1-88
ZO km 8,686 849
8,800
8,700

LEGENDA:

- nový železniční svršek a spodek
- směrová a výšková úprava koleje
- vyjmutí a zpětné vložení kolejových polí
- provizorní stav koleje
- rušené koleje / demolice
- mostní konstrukce
- sousední stavby nebo stavby jiného investora
- trativody
- příčné a podélné svody
- tratlvod nad svodem
- nová poloha vodovod
- nová poloha kanalizace, meliorace
- Z Z nová poloha zabezpečovacích kabelů - podzemní
- nová poloha sdělovacích kabelů - podzemní
- nová poloha vn kabelů - podzemní
- nová poloha vn kabelů - nadzemní
- nová poloha nn kabelů - podzemní
- nová poloha nn kabelů - nadzemní
- nová poloha EOV kabelů
- nová poloha plynovod
- nová poloha NTL plynovod
- nová poloha STL plynovod
- nová poloha VTL plynovod
- kabelové přechody
- protihlukové stěny
- opatření pro ochranu ptactva
- ○ □ ● ■ trakční stožáry
- obvod dráhy (navrhovaný)
- obvod stavby (trvalý zábor)
- obvod staveniště (dočasný zábor)
- věcné břemeno
- km 29,700 přístupy na staveniště
- příjezdové komunikace (zpevněný povrch)
- provizorní příjezdové komunikace

LEGENDA STÁVAJÍCÍCH SÍTÍ:

- vodovod
- kanalizace
- Z Z zabezpečovací kabel - podzemní
- Z zabezpečovací kabel - nadzemní
- sdělovací kabel - podzemní
- sdělovací kabel - nadzemní
- slaboproudý kabel NN - podzemní
- slaboproudý kabel NN - nadzemní
- silnoproudý kabel VN - podzemní
- silnoproudý kabel VN - nadzemní
- silnoproudý kabel VN - podzemní
- silnoproudý kabel VN - nadzemní
- ohřev výhybek
- plynovod
- NTL plynovod
- STL plynovod
- VTL plynovod
- parovod - podzemní
- parovod - nadzemní
- teplovod - podzemní
- telovod - nadzemní

LEGENDA STÁVAJÍCÍ SITUACE:

- stávající koleje
- stávající (stav) situace
- hranice drážního pozemku
- katastrální mapa

LEGENDA PLOCH:

- komunikace zpevněná
- komunikace nezpevněná
- demolice
- pozemní objekty
- nástupiště, přejezdy
- chodníky
- náspy / zářezy
- odřezy
- ozelenění
- kolejové lože
- kamenná rovnanina

- odstranění vozovek
- kácení
- rekultivace
- vegetační úpravy
- individuální protihluk. opatření
- zařízení staveniště (ZS)

- 160 rychlost Vk
- 160 rychlost V150
- 160 rychlost V130
- 160 rychlost V100

KLAD VÝKRESŮ

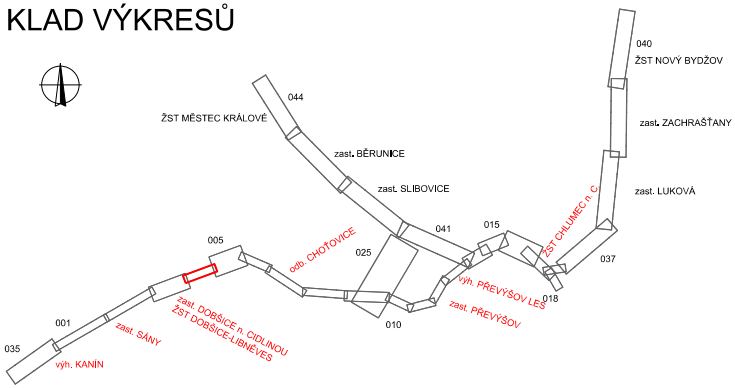
040
ŽST NOVÝ BYDŽOV
044
ŽST MĚSTEC KRÁLOVÉ
zast. ZACHRAŠŤANY
zast. BĚRUNICE
zast. SLIBOVICE
zast. LUKOVÁ
ŽST CHLUMEC n. C.
041
015
005
odb. CHOTOVICE
025
037
výh. PŘEVÝŠOV LES
018
zast. PŘEVÝŠOV
zast. DOBŠICE n. CIDLINOU
ŽST DOBŠICE-LIBNĚVES
010
001
zast. SÁNY
035
výh. KANÍN

Výškový systém Bpv
Souřadný systém S-JTSK

-

Přehled revizí přílohy

3	30.11.2022	JKo	Doplnění protihlukových opatření	MBa	MBa
2	15.04.2021	JLu	Úprava rozhraní staveb a technologické části	MBa	MBa
1	15.12.2020	JLu	První vydání DÚR	MBa	MBa
Rev.	Datum	Vypracoval	Popis obsahu revize	Kontr.	Schv.

Objednatel

Správa železnic, státní organizace
Dlážděná 1003/7, CZ 110 00 Praha 1
Stavební správa západ
Sokolovská 1955/278, CZ 190 00 Praha 9
www.spravazeleznic.cz

SPRÁVA ŽELEZNIC

Zhotovitel

Společnost „MM-Prodex: Kanín - Chlumec“

Vedoucí společnosti
Mott MacDonald CZ, spol. s r.o.
Národní 984/15
CZ 110 00 Praha 1
+420 221 412 800
www.mottmac.com

Společník 1
MOTT MACDONALD LIMITED
Národní 984/15
CZ 110 00 Praha 1
+420 221 412 800
www.mottmac.com

Společník 2
VALBEK&PRODEX, spol. s r.o.
V Olšinách 2300/75, 100 00 Praha 10
+420 277 007 726, www.valbek.eu

Zpracovatel části

Mott MacDonald CZ, spol. s r.o.
Národní 984/15
CZ 110 00 Praha 1
+420 221 412 800
www.mottmac.com

Akce

Modernizace trať. úseku odb. Kanín - Chlumec nad Cidlinou (včetně)

Část dokumentace

C SITUAČNÍ VÝKRESY
C.4 Zákres do ortofoto

Název přílohy

Situace km 7,650 - km 8,800; Dobšice n. C.

Stupeň dokumentace	DÚR
Měřítko	1 : 1 000
Formát	10 A4
Datum	viz výše

Manažer projektu	Ing. Michal Babič	Vypracoval	Ing. Jan Ludvík
Koordinátor profese	Jakub Kohút, DiS.	Kontroloval	Ing. Michal Babič
Odpov. projektant	Jakub Kohút, DiS.	Schválil	Ing. Michal Babič

Číslo dokumentu	Revize	Část dokumentace	Číslo přílohy
386583-MMCZ-SIT-C_4-004	3	C.4	004

© Mott MacDonald
Tento dokument smí být užíván pouze osobou, která si jej objednala, a to pro účely a činnosti, pro které byl Zhotovitelem zpracován.
Tento dokument nesmí být jakkoliv užíván jinými osobami bez předchozího souhlasu Zhotovitele a osoby, která si jeho zpracování objednala.